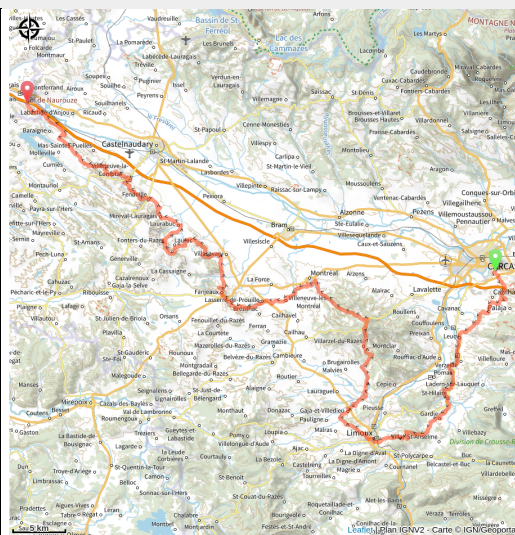
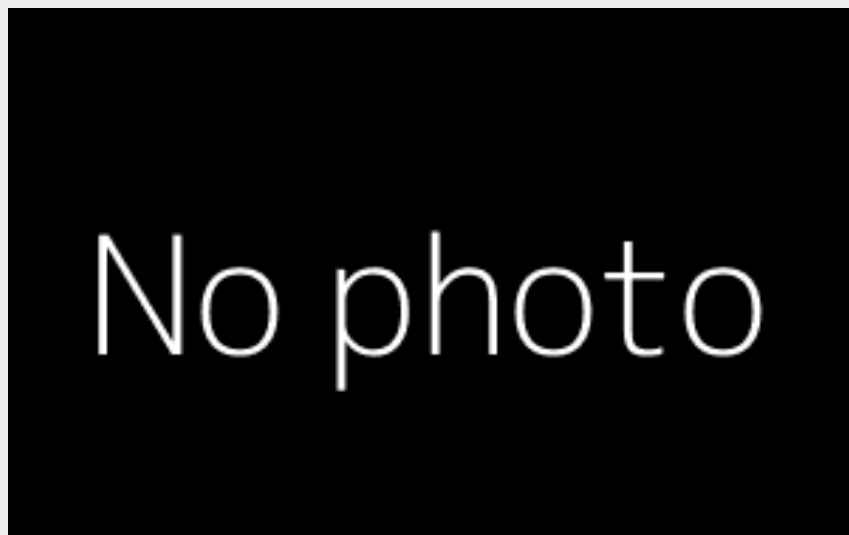


# ROUTE EUROPEENNE D'ARTAGNAN

Carcassonne Agglo - Carcassonne



## Infos pratiques

---

Pratique : Cheval

---

Longueur : 115.8 km

---

Dénivelé positif : 2746 m

---

Type : Traversée

# Itinéraire

**Départ** : cité de carcassonne

**Arrivée** : Village, Avignonet-Lauragais

**Balisage** :  Piste équestre

**Communes** : 1. Carcassonne

2. Palaja

3. Cazilhac

4. Cavanac

5. Leuc

6. Verzeille

7. Saint-Hilaire

8. Gardie

9. Villar-Saint-Anselme

10. Limoux

11. Pieusse

12. Gaja-et-Villedieu

13. Saint-Martin-de-Villereglan

14. Malviès

15. Villarzel-du-Razès

16. Montréal

17. Alairac

18. Arzens

19. Villeneuve-lès-Montréal

20. Lasserre-de-Prouille

21. Brézilhac

22. Fanjeaux

23. Villasavary

24. Laurac

25. Laurabuc

26. Mireval-Lauragais

27. Fendeille

28. Villeneuve-la-Comptal

29. Mas-Saintes-Puelles

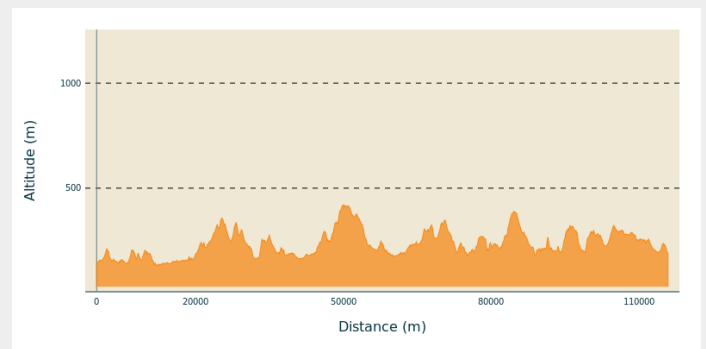
30. Molleville

31. Baraigne

32. Labastide-d'Anjou

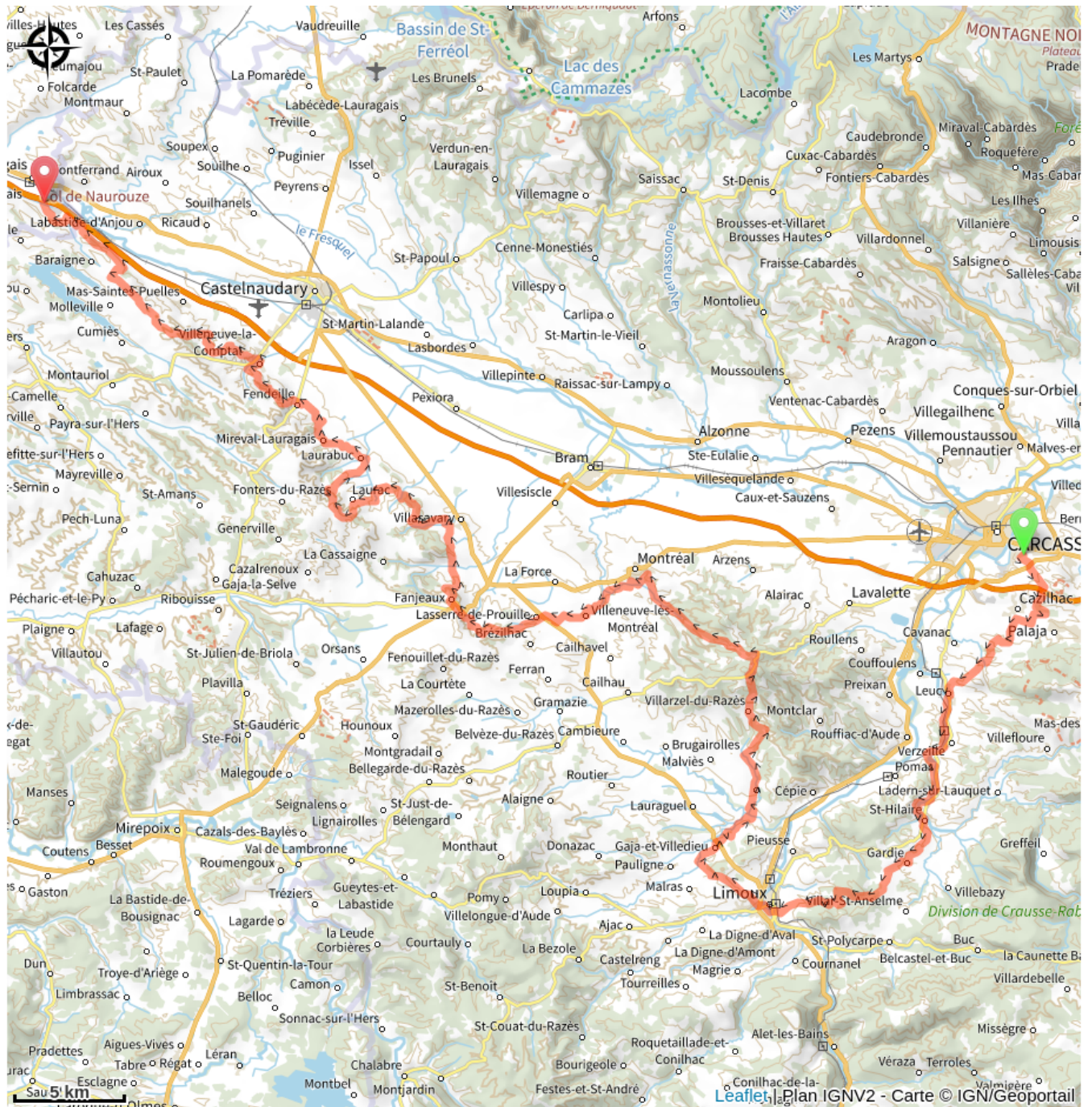
33. Montferrand

## Profil altimétrique



Altitude min 131 m Altitude max 420 m

# Sur votre chemin...



# Toutes les infos pratiques